



Ausfahrt nach Zons am Sonntag, den 26.04.2026

Streckenlänge: ca. 40 km (mit GoogleMaps erstellt)

Fahrzeit: ca. 1 Stunde

Abfahrt: 11:30 Uhr ab Parkplatz Saaler Mühle

- Vom Parkplatz Saaler Mühle rechts abbiegen auf Saaler Straße, Linkskurve, Straßenverlauf folgen – Golfplatzstraße.
- Ampel links abbiegen auf Dolmanstraße.
- Dolmanstraße geradeaus, Straßenbahn überqueren.
- 2. Ampel rechts abbiegen auf Lustheide.
- Auf **A4** in Richtung Köln fahren.
- Am Kreuz Köln-Ost rechts auf **A3** in Richtung Oberhausen abbiegen.
- **A3** folgen bis zur Ausfahrt Leverkusen-Zentrum.
- Der Ausfahrt links auf den Willy-Brandt-Ring folgen, in Richtung Bayerwerk.
- T-Straße/ Ampel vor Bayer Gelände rechts abbiegen auf **B8**, Friedrich-Ebert-Straße folgen.
- Kreisverkehr 1. Ausfahrt nehmen.
- Ampel links **B8**/ Europaring folgen.
- 2. Ausfahrt rechts abbiegen Richtung Overfeldweg/ Rheindorf.
- Ampel geradeaus Richtung Wasserturm auf Olof-Palme-Straße.
- T-Straße rechts abbiegen auf Westring.
- Man fährt auf Rheindorf zu.
- Durch Rheindorf: 1. Kreisverkehr 2. Ausfahrt rechts (geradeaus).
- 2. Kreisverkehr ebenfalls 2. Ausfahrt rechts (geradeaus) und der Straße folgen.
- T-Straße links abbiegen auf Westring in Richtung **Hitdorf**.

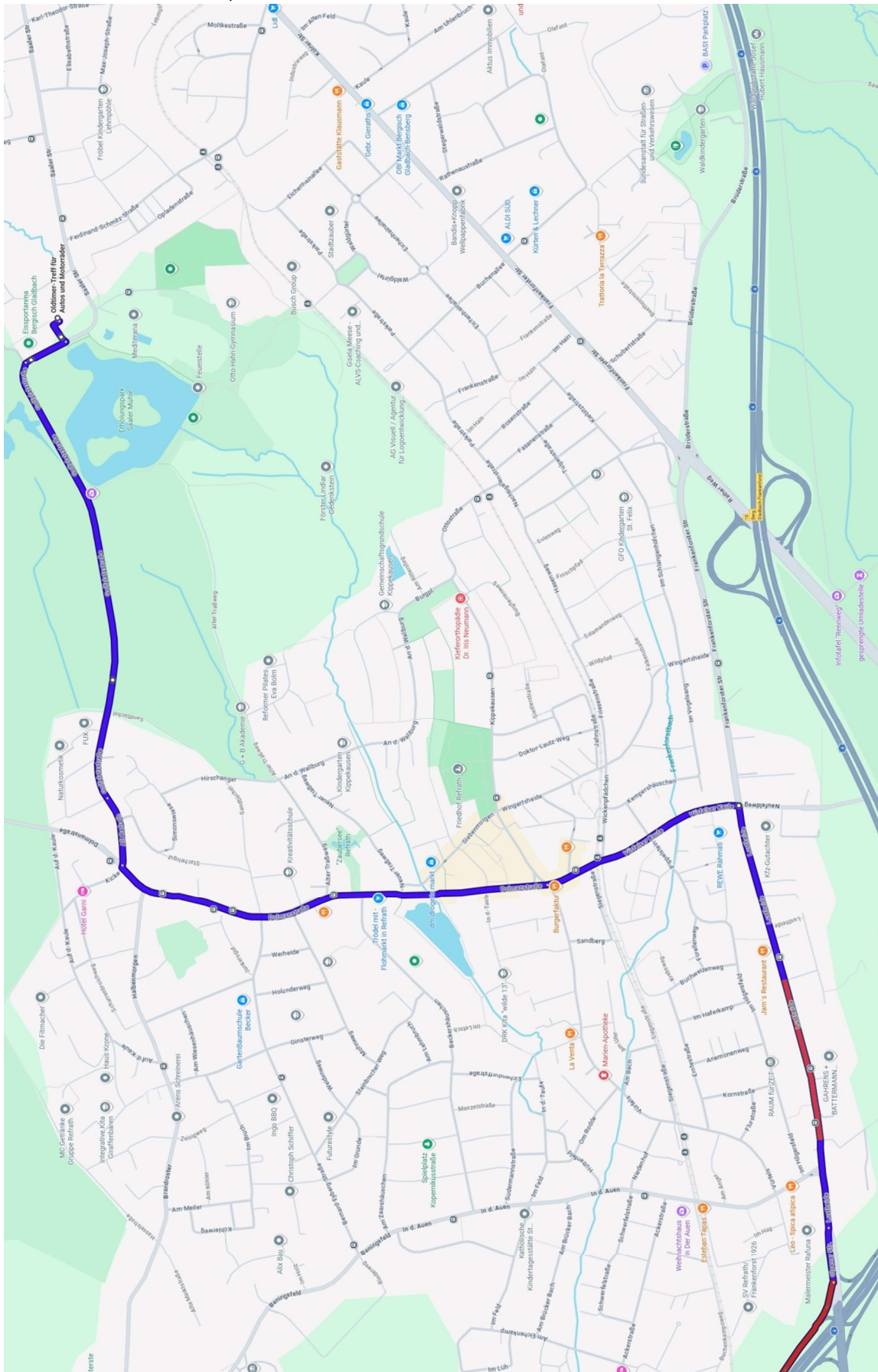
- T-Straße links auf Hitdorfer Str. fahren.
- 1. Kreisverkehr 2. Ausfahrt rechts und weiter auf Hitdorfer Str.
- 2. Kreisverkehr 2. Ausfahrt rechts und weiter auf Hitdorfer Str. in Richtung Monheim.
- **Achtung** nun Obacht geben: Links auf Fährstraße fahren. Wegweiser **Autofähre Hitdorf** folgen.
- Bis zum Ende durchfahren zur Fähre Hitdorf. Auf rechter Fahrspur vorziehen bis Fähranlegestelle.
Fährkosten:
PKW (inkl. Fahrer): 4,00 €. Weitere Personen jeweils 2,00 €.
- Von der Fähre herunterfahren.
- Kleiner Kreisverkehr 1. Ausfahrt rechts auf Alte Römer Straße.
- Achtung: T-Kreuzung rechts abbiegen auf B9 und direkt die nächste links abbiegen auf Alte Neusser Landstraße.
- Nach Thai-Imbiss bzw. Fahrzeugtechnik Lellek links auf Sankt-Tönnies-Straße abbiegen.
- An zweiter Kreuzung rechts auf die Hackenbroicher Straße fahren.
- Direkt links auf Hackenbroicher Straße weiterfahren.
- T-Straße rechts auf An den Kaulen fahren.
- An Kreuzung rechts auf Dornstraße fahren.
- T-Straße links auf **B9**/ Neusser Landstraße abbiegen.
- Immer geradeaus (Neusser Landstraße wird zu Krefelder Straße).
- Rechts auf Hagelkreuzstraße abbiegen.
- Kreisverkehr 1. Ausfahrt rechts (geradeaus)
- Große Kreuzung (Gabelung Aldenhovenstraße,) geradeaus aus Schloßstraße fahren. (Zickzack um die Beton-Barrieren fahren, Achtung: Durchfahrt nur für Anwohner und Anlieger *und für uns*)
- Schloßstraße bis zum Linksknick folgen und dort erst rechts abbiegen und dann wieder

- Rechts auf Parkplatz hinter dem Kreismuseum fahren.
- **Achtung: Ölmatten unterlegen (Auflage der Stadt!!!)**

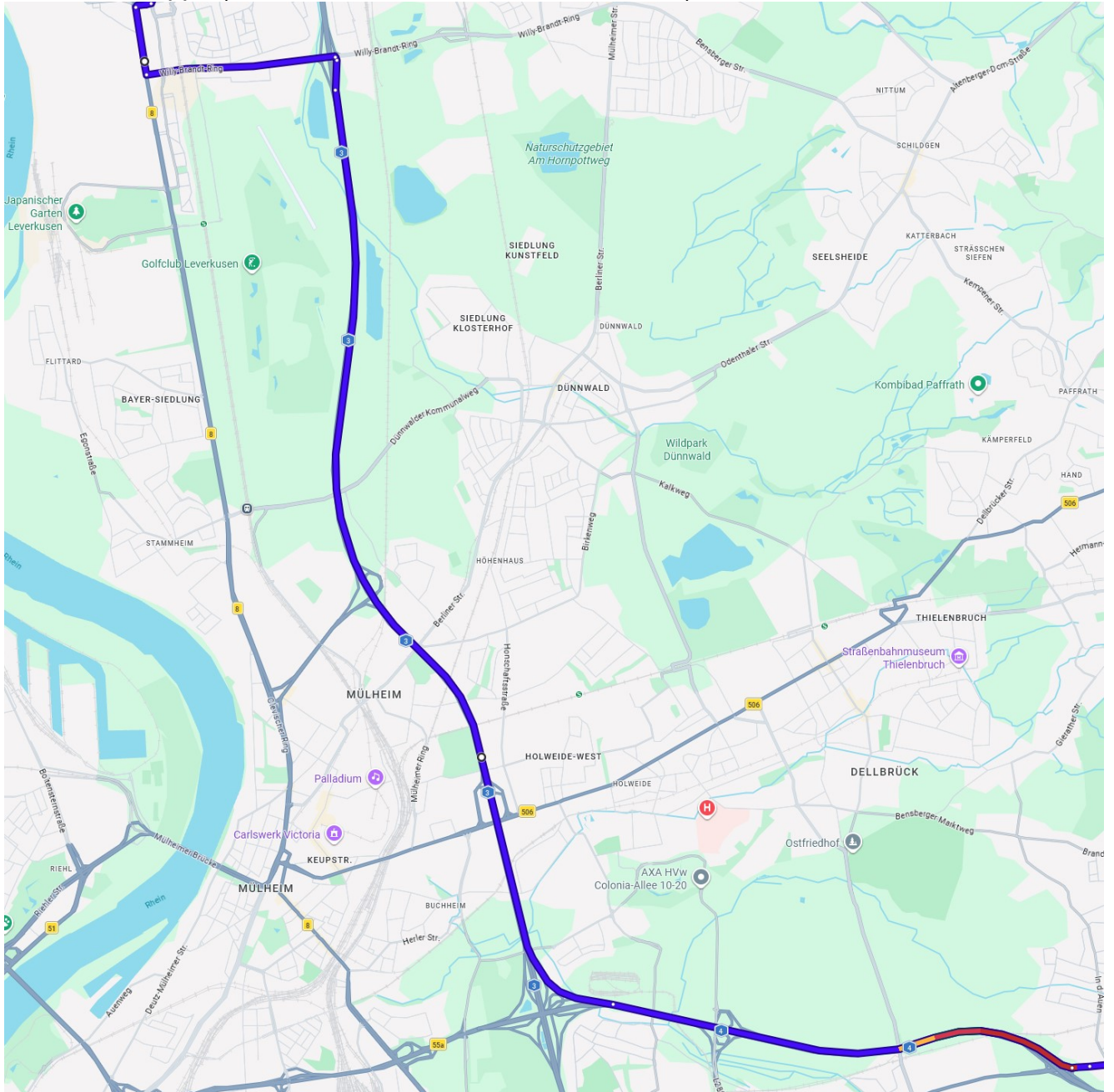
Willkommen in Zons!

Unsere Stadtführung beginnt um 13:00 Uhr

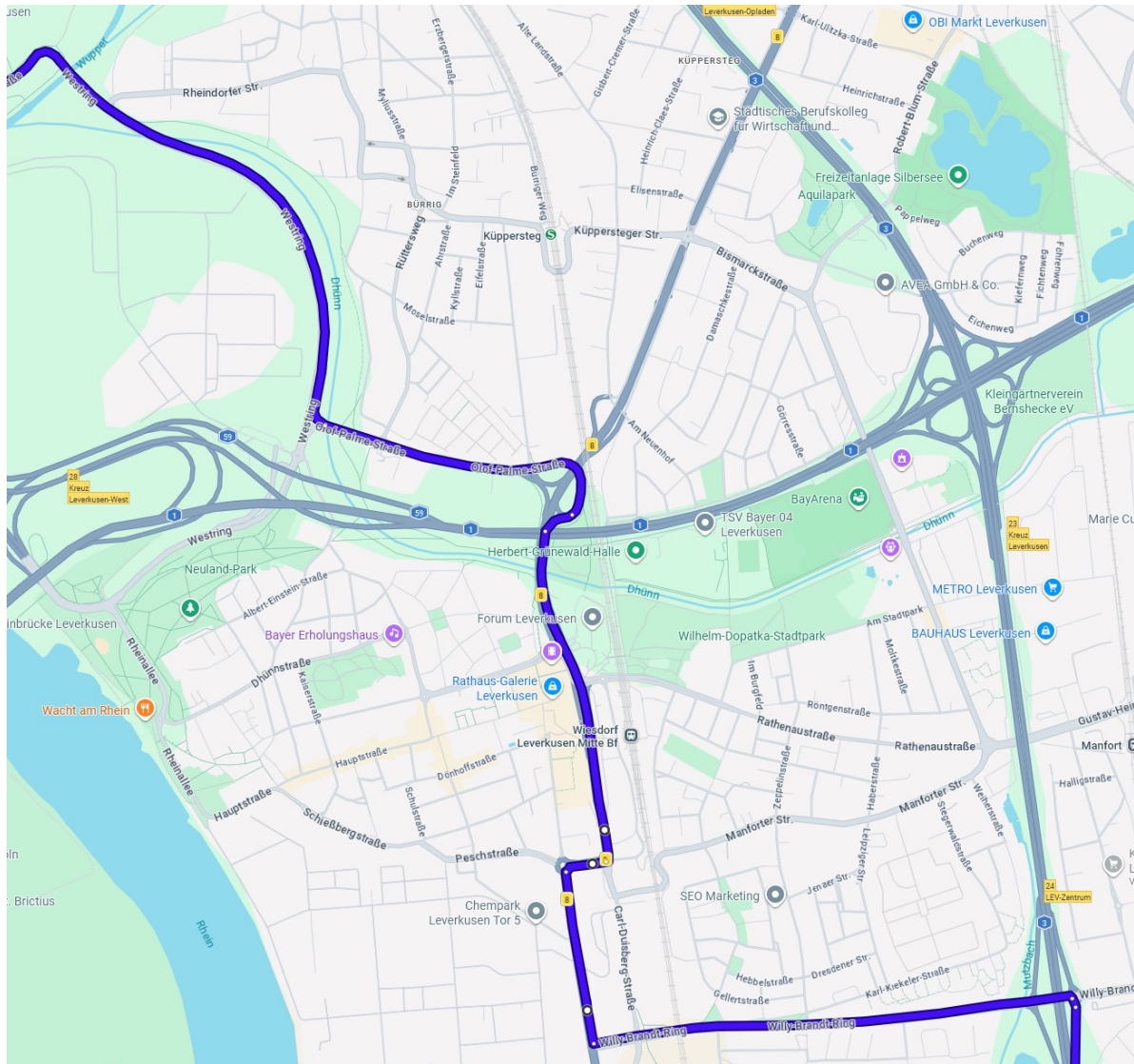
Abfahrt Saaler Mühle, Autobahnauffahrt Refrath-Lustheide:



Autobahn-Etappe (A4 -> A3, Abfahrt Leverkusen-Zentrum):



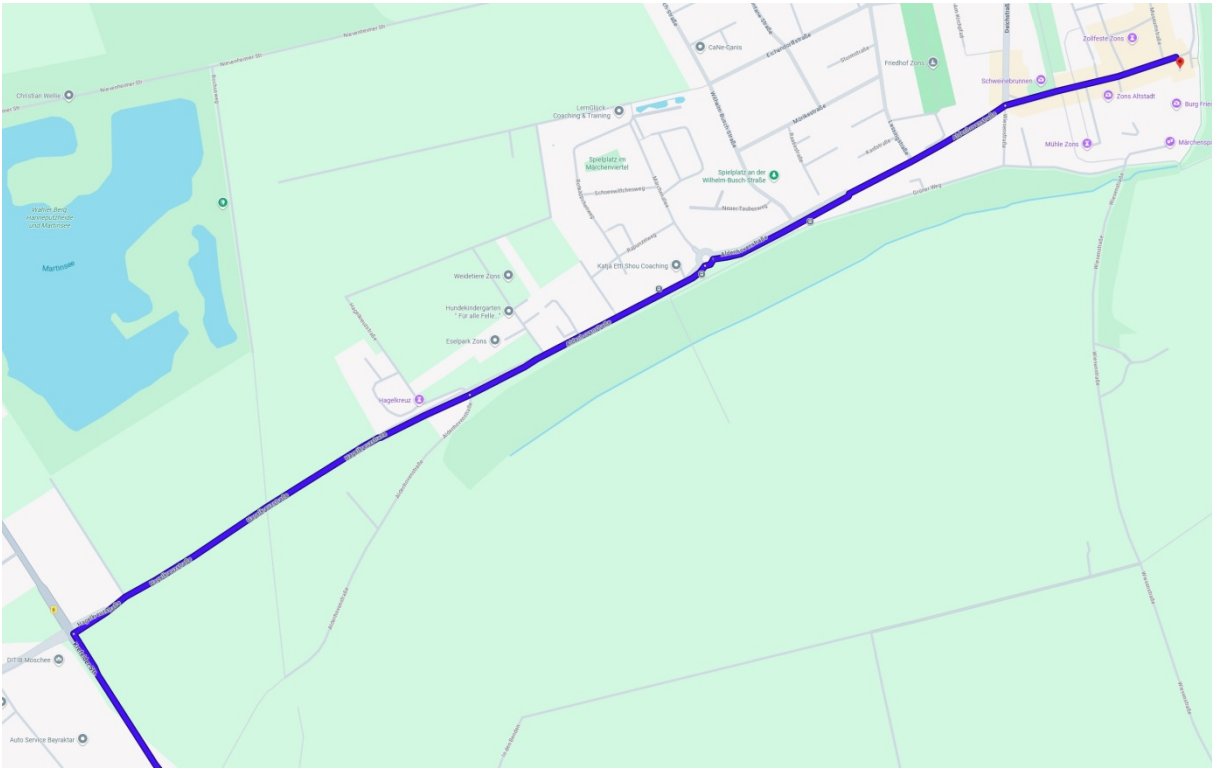
Leverkusen:



Weg zur Fähre Hitdorf:



Geradeaus bis Hagelkrenzstraße:



Geradeaus bis zum Ziel, KreisMuseum Zons, Schloßstraße 1, 41541 Dormagen.
In der Schloßstraße sind Beton-Barrieren, die umfahren werden müssen:



Wir parken hinter dem Kreismuseum:

